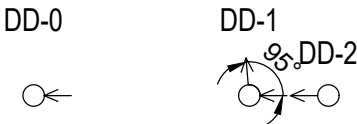


ČÍSLO PARCELY  
DRUH POVRCHU  
ČÍSLO POVODÍ  
VZDÁLENOST ŠACHET  
ČÍSLO ŠACHTY

2183	
zeleň - hřiště	
--	
7.14	2.61

SMĚROVÉ POMĚRY



KŘÍŽENÍ



## DD-Dešťová kanalizace

--  
-

M 1 : 250/100

HLOUBKA VÝKOPU

UPRAVENÝ TERÉN (UT)

DNO POTRUBÍ (NIV)

STAVEBNÍ PLÁŇ (HTÚ)

PŮVODNÍ TERÉN (PT)

SROVNÁVACÍ ROVINA 555.00 [m n.m.]

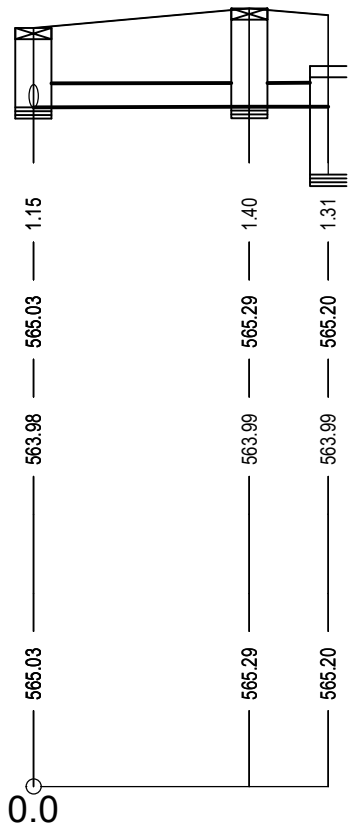
STANIČENÍ [km, m]

PROFIL [mm] - MATERIÁL - L [m]

SPÁD [promile] - L [m]

Qkap [l/s] - Vkap [m/s]

Qskut [l/s] - Vskut [m/s]

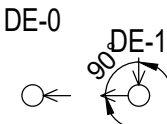


315	- PVC -	9.75
1.03	-	9.75
33.23	-	0.43


ČÍSLO PARCELY  
DRUH POVRCHU  
ČÍSLO POVODÍ  
VZDÁLENOST ŠACHET  
ČÍSLO ŠACHTY

2183	
zeleň - hřiště	
--	
3.51	

SMĚROVÉ POMĚRY



KŘÍŽENÍ



## DE-Dešťová kanalizace

--  
-

M 1 : 250/100

HLOUBKA VÝKOPU

UPRAVENÝ TERÉN (UT)

DNO POTRUBÍ (NIV)

STAVEBNÍ PLÁŇ (HTÚ)

PŮVODNÍ TERÉN (PT)

SROVNÁVACÍ ROVINA 555.00 [m n.m.]

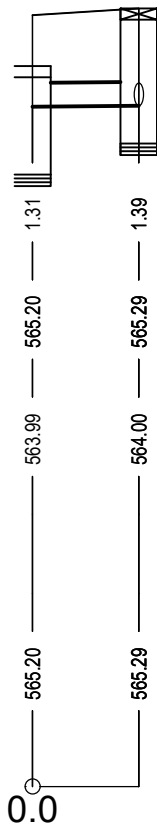
STANIČENÍ [km, m]

PROFIL [mm] - MATERIÁL - L [m]

SPÁD [promile] - L [m]

Qkap [l/s] - Vkap [m/s]

Qskut [l/s] - Vskut [m/s]



315	- PVC -	3.51
2.85	-	3.51
55.26	-	0.71

Stavba:		<b>AKUMULAČNÍ NÁDRŽE DEŠŤOVÉ VODY</b> pro fotbalový a tenisový areál Žďár nad Sázavou		 plánujte ve všech směrech	
Investor:		Projektant:		Paré:	
Město Žďár nad Sázavou Žitkova 227/1 591 01 Žďár nad Sázavou IČO: 00295841 DIČ: CZ00295841		TZBplan, s.r.o. Dolní 165/1 591 01 Žďár nad Sázavou nekvinda@tzbplan.cz, 776 294 225			
Zodp. projektant:		Vypracoval:			
Ing. Lukáš Nekvinda		Ing. Lukáš Nekvinda			
Profese:		Stupeň:		Datum:	
D.1.2 SO02 AKUMULAČNÍ NÁDRŽ B, AREÁLOVÁ DEŠŤOVÁ KANALIZACE A VODOVOD		DPS		09/2022	
Obsah:		Měřítko:		Č. výkresu:	
PODÉLNÝ PROFIL DEŠŤOVÉ KANALIZACE		1:250/100		02	